


Pozo Alcón

Reserva Natural

SIERRA DE CAZORLA Y DEL POZO



Guía Turística

www.descubrepozoalcon.com

CALLEJERO DE P



LUGARES Y TELÉFONOS DE INTERÉS

A.- AYUNTAMIENTO TEL.	953 738 041
* FAX	953 336 052
A.- POLICIA LOCAL	670 662 999
B.- PARROQUIA	953 738 105
C.- CENTRO DE SALUD	953 105 066
D.- GUARDIA CIVIL	953 718 352
E.- C.E.I.P. N.S.DOLORES	953 711 636
F.- SALÓN U.MÚLTIPLES Y GUARDERÍA	
G.- CENTRO SOCIAL Y CULTURAL	
H.- I.E.S. GUADALENTÍN	671 535 741
I.- CORREOS	953 718 320
J.- JUZGADO DE PAZ	953 738 083
J.- SERVICIOS SOCIALES	953 737 021
K.- PARQUE MUNICIPAL "SANTOS TORRES"	
L.- MERCADO DE ABASTOS	
M.- BIBLIOTECA	615 208 853
M.- GUADALINFO	953 738 928
N.- RES. ANCIANOS "ESCORIZA"	953 739 038
Ñ.- POLID. MUNICIPAL / PISTAS DE PADEL	
O.- PISCINA MUNICIPAL	
P.- CAMPO DE FÚTBOL	
Q.- ESTACIÓN DE AUTOBUSES	
R.- FARMACIA RDGUEZ.HENARES	953 718 258
S.- FARMACIA ANTIÑOLO	953 739 002
T.- ESCUELA DE EMPRESAS	953 105 350
CAMPING (PANTANO DE LA BOLERA)	953 739 005
BOMBEROS	662 100 038

FIESTAS DE INTERÉS TURÍSTICO

2º. FIN DE SEMANA DE MAYO

ROMERÍA DE SAN GREGORIO

3er. FIN DE SEMANA DE MAYO

FIESTAS EN FONTANAR

EN HONOR A SAN ISIDRO

MESES DE JULIO

TRIA TLÓN SIERRA DE CAZORLA

FERIA DEL AGUA

DEL 25 AL 30 DE JULIO

FIESTAS PATRONALES EN HONOR A SANTA ANA

ÚLTIMA SEMANA DICIEMBRE

NACIMIENTO FONTANAR

FUENTES

- I. FUENTE TAZA
- II. CAÑILLO JORGE
- III. BARRANCO
- IV. PLACETA EL SANTO
- V. PLACETA DEL MER
- VI. FUENTE DEL CAR



POZO ALCÓN (JAÉN)



AL PANTANO
DE LA BOLERA,
CASTRIL,
MUESCAR



Punto de
Información Turística
Camping La Bolera
Pantano La Bolera
Telf. 953 73 90 05





Coto de Pesca Peralta
Telf. 630 509 459



Pista de Padel e
Instalaciones Deportivas
Telf. 662 100 038



**Ayuntamiento
de Pozo Alcón (Jaén)**

 Ayuntamiento De Pozo Alcón
 @ayuntpozalcon
www.descubrepozalcon.es
www.pozoalcon.es

POZO
ALCÓN
MEN

LA REGINA Y LAS VILLAS
Alcón

“Conoce nuestros alojamientos,
comercios, bares y restaurantes
a través de las siguientes webs:

AYUNTAMIENTO DE POZO ALCÓN

www.descubrepozoalcon.es

www.pozoalcon.es

turismo@pozoalcon.es

ayuntamiento@pozoalcon.es

Teléfonos de información turística

953 739 005 – 697 559 206


ASOCIACIÓN DE EMPRESARIOS TURÍSTICOS ATURCAZAL

www..aturcazal.com

ASOCIACIÓN DE COMERCIANTES CEPAL

www.cepalsierradelpozo.blogspot.com





Pozo Alcón Entrada sur del Parque Natural de Cazorla

Pozo Alcón, extiende su término municipal al sudeste de la provincia de Jaén, en un enclave virgen y privilegiado que permite acceder al conocimiento de uno de los entornos más variados y biodiversos de Andalucía.

Está bordeado por los valles del **Guadalentín** y el **Guadiana Menor** y coronado por la **Sierra del Pozo**, cadena montañosa integrada dentro del más extenso Parque Natural de España: el **Parque Natural de Cazorla, Segura y las Villas**, probablemente uno de los mayores de Europa, con una extensión de 214.000 Ha.

Situado en una de las zonas más vírgenes y menos masificadas del Parque, rodeado de sierras, ríos y pantanos, Pozo Alcón, es el pueblo de las rutas del Agua.

Es para el viajero más exigente y amante de la naturaleza virgen, un destino ideal, para poder disfrutar paseando o haciendo deportes de aventura.

La más cómoda entrada al Parque Natural, desde la Comunidad Valenciana, Murcia y Andalucía Oriental por la A-92 y la Autovía del Mediterráneo.



Los pueblos de



En las leyendas sobre el origen de nuestros pueblos, el agua es el hilo conductor



Pozo Alcón

Pozo Alcón es un pueblo joven, dinámico, acogedor y, a la vez, amante de sus tradiciones y costumbres.

Su fecha de nacimiento data del 2 de julio de 1648, por real cédula del Rey Felipe IV, segregándolo de Quesada de la que fue aldea.

En medio de un mar de olivos y almendros, bajo el patronazgo de su Sierra, los poceños viven de la agricultura, la ganadería y los servicios principalmente.

En Pozo Alcón se producen diversidad de productos autóctonos y atesora una rica gastronomía tradicional y el típico "tapeo".

Como cabecera de comarca, ofrece al visitante todos los servicios que pueda necesitar durante su estancia.

En Pozo Alcón puedes disfrutar de importantes eventos culturales y deportivos.



Las Rutas del Agua



Fontanar

Fontanar debe su nombre al manantial infinito sobre el que se asienta.

Por su singularidad y belleza natural, es un disfrute para los sentidos. El trazado urbano se ha basado en el equilibrio entre el hombre y la naturaleza y responde a estrictos criterios de adaptación al terreno en busca del agua y de suelos arcillosos en los que arañar a las entrañas de la tierra las viviendas típicas de la zona: las casas-cueva.

El primer nacimiento registrado

en Pozo Alcón es el de un vecino de Fontanar, allá por el 9 de mayo de 1618, y D. Alonso, el cura, describió así a sus padres: "Su oficio es ser labradores, gente llana, buena y limpia de honesta calidad" y así son sus gentes: buenas y amantes de sus tradiciones.

Su entorno estepario, único en el Parque, sobrecoge por la inmensidad de sus espacios abiertos, el colorido de la tierra y las caprichosas formas que el tiempo ha ido esculpiendo en las laderas del Guadiana menor.





Semana Santa

Una manifestación de fervor popular

La Semana Santa, de profundo arraigo y fervor popular, tiene en Pozo Alcón peculiaridades que la hacen única:

La Verónica, que el Viernes Santo rememora a la mujer que limpió el maltrecho rostro de Jesús, es representada por una mujer, que canta con hondo sentimiento religioso, piadosos cantos dedicados a las imágenes que integran el cortejo procesional. Estos cantos se

transmiten de generación en generación y es motivo de orgullo para las poceñas, asumir este papel.

Una explosión de devoto júbilo por la Resurrección, se vive en el **"Encuentro de los Santos"** especialmente de Jesús Resucitado con su Madre. Los pasos aceleran vertiginosamente su ritmo y las gentes aplauden entre el estruendo de los cohetes..... la emoción embarca a propios y extraños.





El Nacimiento

Representación teatral en escenario natural

En Fontanar la **Navidad** es muy especial: prácticamente todo el pueblo participa en la puesta en escena del Nacimiento del Niño Dios.

El **escenario natural** donde se realiza la representación, 4.000 m² en la Rambla, nos transporta miles de años atrás. Con el olor a incienso y la música envolvente nos presenta sus principales escenas y personajes.

De este modo, los participantes en este evento, se convierten durante unas horas, en protagonistas de ese trozo de historia, representando las costumbres de entonces y también recuperando las tradicio-

nes populares ya casi olvidadas de Fontanar.

Aparece Herodes, pero también el pregonero del pueblo, María y José, los esparteros, los romanos, y también las costureras de Fontanar, los Reyes Magos, las matanceras, el Censor, la comadrona del pueblo, etc.... Más de 300 personajes de ayer y de hoy que gracias a la magia del teatro se unen consiguiendo un espectáculo entrañable y apasionante, que con una cuidada puesta en escena, hace disfrutar a los espectadores, haciéndoles sentir que el milagro del Nacimiento de Jesús vuelve a producirse cada año... en Fontanar.





Romerías

en Pozo Alcón y Fontanar

SAN GREGORIO

Cuenta la leyenda, que en una noche de tormenta, unos pastores que se refugiaron en la actual **Cruz de San Gregorio**, presenciaron la caída de una piedra desde el cielo, con la inscripción JHS. Desde entonces, al lugar acuden los ponceños, el sábado anterior al 9 de mayo, para venerar esta piedra sagrada. Se sube en romería con el "Niño de la Bola" y la Veracruz", acompañados de carrozas, para celebrar la Santa Misa.

Después los lugareños, celebran una comida campestre en el incomparable marco del Pantano de la Bolera.

SAN ISIDRO

El fin de semana posterior al 15 de mayo, Fontanar se viste de gala para celebrar la Romería en honor a S. Isidro, encuentro obligado para lugareños y visitantes por su entrañable carácter tradicional.

Entre los actos que se realizan destaca la **Romería** a Pozo Alcón, para recoger la imagen de San Isidro, que se acompaña de una impresionante y colorista caravana de carrozas, que los fontaneros y fontaneras preparan con mucha antelación y esmero.





El lunes en Pozo Alcón


Día de Fiesta

Pozo Alcón, por su situación geográfica es la cabecera de una comarca serrana, que desde sus orígenes y por su tradición arriera, fue el centro de las tradicionales ferias de ganado, que posteriormente, se fueron adaptando a toda clase de productos locales. Hoy día, el lunes es el **"día del mercado"**, el día más importante de la semana para muchos poceños, que aparcan sus actividades cotidianas para acudir

a vender o comprar sus productos o simplemente echar una "ligá" con los amigos.

Puedes encontrar de todo en los más de 100 puestos, que se instalan en el corazón del pueblo, una excusa para relacionarse con las gentes del lugar y de los pueblos vecinos, que se acercan hasta aquí para hacer sus compras semanales. Podrás experimentar el bullicio y el palpar de este pueblo.





NUESTRA GASTRONOMÍA

Cargada de tradición, de saber y sabor popular

Con raíces en otras épocas y aportaciones de otras culturas, la gastronomía poceña es sustanciosa y noble.

Se caracteriza por el uso de **productos del entorno** (caza, pesca fluvial, carne de corral, harina, legumbres, hortalizas,...), la rica condimentación con especias y plantas aromáticas y el toque de calidad que aporta el excelente aceite de nuestros olivares.

Entre los platos característicos,

destacan la amplia gama de entrantes y ensaladas, de entre las que caben destacar la pipirrana, ensalada de habichuelas, gazpacho de los "segaos" y ensalada de "graná". Entrantes característicos de nuestra zona, como el ajo arriero, ajo de "papas", ajo de bacalao, etc

Entre nuestros primeros platos, tenemos, talarines con conejo, Maimones, gachas serranas, "gurullos", migas de harina, arroz con






habichuelas, "papas" a lo pobre con huevos "estrellaos", pepitoria de gallina, Potaje de Semana Santa, salsa de espinacas. .

También merece la pena destacar la variedad de conservas que tradicionalmente se han elaborado con los productos de la zona: pimiento, tomate, frutas en almí-

bar, mermeladas, "guiscanos" (niscalco), cerezas o uvas en aguardiente, carne de membrillo, arroz con miel (típico en Semana Santa).

Entre nuestros dulces, destacamos las floretas, roscos de vino, roscos fritos, torta de aceite, tortillas de carnaval, rollos, etc.





Reserva Natural

Pozo Alcón se encuentra en un enclave privilegiado. Su sierra, la Sierra del Pozo, junto con la de Cazorla, Segura y las Villas, forman el más extenso Parque Natural de España: El Parque Natural de las Sierras de Cazorla, Segura y las Villas, con una extensión de 214.00 Ha.

El hecho de que haya más de 1.600 m. de diferencia altitudinal entre su cota más baja, en el cauce del Guadiana Menor, y la más alta, Pico Cabañas, y la diferente orientación de sus valles hacen que concurren una gran variedad de condiciones climáticas, motivo por el que presenta una gran biodiversidad. **Este hecho ha sido reconocido por la UNESCO**, que la declaró **Reserva de la Biosfera** en 1983 y por la Unión Europea que la declaró

Zona de Especial Protección para las aves (Z.E.P.A.) en 1988. En este sentido, la parte alta de la Sierra del Pozo se incluye en una de las tres áreas de reserva, **el área de reserva de Navahondona** (máxima protección) con las que cuenta el Parque, debido al elevado valor ecológico de su vegetación, que cuenta con un gran número de endemismos.

Geológicamente, los macizos montañosos citados forman parte de las Cordilleras Béticas y en ellos predominan los afloramientos calizos y dolomíticos que determinan un relieve cárstico al que también contribuyen las elevadas precipitaciones que tienen lugar en las zonas más altas de estos sistemas montañosos y que pueden alcanzar valores de hasta 1.500 mm anuales.





Estas precipitaciones convierten al Parque en una de las **principales áreas hidrográficas de la Península**, pues en sus zonas altas, nacen los ríos Guadalquivir y Segura, así como otros afluentes de ambas cuencas hidrográficas, río Guadalentín, Borosa, Madera, Zume-ta, etc. Una red hidrográfica que conforma una orografía abrupta, en la que espectaculares valles y cañones, flanqueados por cortados impresionantes de piedra plateada, ofrecen majestuosos paisajes que sobrecogen y cautivan al espectador.

Otro valor del Parque lo constitu-

ye la presencia de **numerosas especies cinegéticas** de caza mayor, entre las que destaca la cabra montés, el ciervo, el gamo, el muflón y el jabalí. No olvidemos que cuenta con unas 70.000 Has. Destinadas a Coto Nacional de Caza.

Al este del pueblo encontramos el impresionante **barranco del Guadalentín** que corta la depresión de Guadix-Baza en busca del lugar conocido como las Juntas donde el Guadalentín une sus aguas a las del río Baza que antes ha recogido las del río Castril, para formar el Guadiana Menor.





Fauna

El Parque Natural de la Sierra de Cazorla, Segura y las Villas cuenta con una gran biodiversidad fruto de los numerosos biotopos que aparecen a lo largo y ancho de sus 214.000 Has. De hecho podemos decir, sin temor a equivocarnos, que nos encontramos en uno de los **enclaves más biodiversos del continente europeo**. Su interés no radica sólo en el elevado número de especies que presenta la zona, sino que también, cuenta con una de las mayores tasas de endemismos (especies que tienen un área de distribución muy restringida fruto de las peculiares condiciones del lugar y su aislamiento temporal) del continente.

Trabajos recientes como la guía de Flora y Fauna del Parque Natural de Cazorla, Segura y las Villas de José Miguel y Rufino Nieto Ojeda (2.004) estiman que existen unas 280 especies de vertebrados: 11 especies de peces, 12 de anfibios, 21 de reptiles, 185 de aves y

51 mamíferos, a los que habría que añadir un número aún no muy bien estimado de invertebrados, en especial insectos (un tercio de las especies representadas en España se encuentran dentro del Parque), los cuales, aún no siendo muy reconocidos por los seres humanos, representan una biomasa considerablemente mayor que la de los vertebrados y juegan un papel ecológico primordial en el mantenimiento de los ecosistemas, con representantes tan hermosos como la mariposa isabelina (*Graellsia isabelae*), especie endémica del Parque, al igual que lo son otra treintena larga de especies y subespecies descritas por primera vez para la ciencia a partir de ejemplares recolectados en él.

Pero aquí no queda todo, declarado **Zona de Especial Protección Para las Aves**, cuenta con unas 185 especies, lo que viene a representar alrededor de un 40 % más de las que cuenta Doñana, un santuario de la avifauna.





Mirador Ornitológico

Una ventana al mundo de las aves

Aguas abajo de la presa del Embalse de la Bolera, sobre el Barranco que forma el Río Guadalenfín, a su salida de la Cerrada de la Alcantarilla, las laderas del valle apenas distan 200 m. Es allí, en los cortados de la ladera orientada al este, donde de repente encontramos las manchas blancas características de las deyecciones que indican la presencia de una buitrea de buitres leonados. Frente a ella, en un paraje que debido a su corta distancia invita a la observación, desde un lugar más que privilegiado, se sitúa un **mirador ornitológico** al que accedemos desde las proximidades del camping "La Bolera" siguiendo la ruta del Mirador de "La Alcantarilla".

El observador puede ver a los **buitres leonados** en las cornisas que forma la roca, al **alimoche**,

carroñero de menor talla que el buitre, al **halcón peregrino** con su silueta en forma de ancla, al **cernícalo** capaz de mantenerse fijo en el aire, al milano negro, al águila culebrera, al águila calzada,...

Mientras contemplamos con curiosidad los escarpes podemos escuchar los "quiou" de las chovas petirrojas y ver otras aves como los cuervos, los roqueros solitarios, la collalba negra, el avión roquero, el colirrojo tizón y el escribano montesino así como otras aves del entorno inmediato no citadas.

Aquí criaba el **Quebrantahuesos**, ya extinguido del Parque, que hoy se encuentra en proyecto de reintroducción. Puede que en un futuro no muy lejano, volvamos a contemplar el planeo del Quebrantahuesos en el Valle del Guadalenfín.





Flora

Si la fauna es rica, la flora no se queda atrás. Presenta 2.100 especies de fanerógamas descritas (Benavente Navarro, Alfredo. 1996), lo que supone que alrededor del 25 % del catálogo de especies españolas se encuentra representado en el Parque. De ellas, 356 son endemismos: 34 locales, 108 andaluces, 214 iberoafricanos. Sólo la vecina Sierra Nevada cuenta con un mayor número de endemismos locales debido entre otras cosas a su altitud.

Las causas de esta diversidad son muchas pero, al menos, dos hechos son básicos para comprenderla:

La singular situación de la Península como vía de paso entre el continente africano y el europeo.

Las glaciaciones produjeron una migración de especies de origen más norteño hacia el sur, donde formaron reductos en las montañas al producirse la retirada del hielo.

Las especies endémicas suelen estar relegadas a las zonas más inhóspitas y descarnadas.

En este sentido, las zonas más altas de la Sierra del Pozo, están incluidas en el Área de Reserva de Navahondona-Guadahornillos y en ellas podemos encontrar especies

como la **violeta de Cazorra**, símbolo inequívoco del Parque, el erodio de Cazorra o la aquilegia de Cazorra.

La vegetación más característica del Parque la constituyen los extensos pinares, desde los del **pino laricio o bandera** (*pinus nigra* subesp. *Salzmannii*), cuyas cortezas plateadas y formas moldeadas por el viento en las altas cumbres, sobrecogen al visitante; pasando por los del **pino pinaster o resinero** de la media montaña, que tienen el doble record de portar las acículas más recias y largas y las piñas más grandes (hasta 22 cm.) de todos los pinos europeos; hasta llegar a los pinares de **pinos halepensis** de la baja montaña de ramas blanquecinas y follaje verde claro.

Otras formaciones vegetales son los bosques de quercíneas, tanto **encinares** en zonas menos húmedas, como **robleales** en las zonas más húmedas, los acerales, los espinares de crataegus y arros, los pinares almohadillados de la alta montaña, los **sabinars-enebrales**, los romerales y los tomillares. Mención aparte deben tener los avellanares mesófilos relictos, así como la **vegetación esteparia** y **halófito** de Pozo Alcón, Hinojares y Huesa.



Jardín Botánico "El Hornico"

Una de las riquezas ecológicas del Parque Natural de las Sierras de Cazorla, Segura y el Pozo es la flora y la vegetación.

Son pocos los territorios que pueden competir en riqueza y originalidad florística con el Parque Natural de Cazorla, Segura y el Pozo.

Unas 2.200 especies de plantas con flores están citadas, de las cuales cerca de 50 son plantas exclusivas –endémicas– que no existe en ninguna parte del Planeta. Las formas vegetales son numerosas y a nivel general, bien conservadas.

El jardín botánico "El Hornico", situado al final de uno de los entrantes del embalse de la Bolera, en el Arroyo del Vidrio, añade a su

indudable interés científico y educativo la belleza del paisaje donde está situado, cumpliendo los siguientes objetivos:

- Representa la vegetación de las Sierras de Cazorla, Segura y las Villas.
- Trabaja la conservación de especies autóctonas y en peligro de extinción.
- Sirve de escenario para actividades de educación ambiental.


HORARIO DE APERTURA:

Sábados, domingos y festivos de 10:00 a 13:00 horas.

Julio y Agosto de 10:00 a 13:00 horas todos los días salvo los lunes.

Para visitas guiadas concertar en el teléfono 953 738041 "EL HORNICO".





El Pantano de la Bolera

Al sur del Parque Natural, en el Término municipal de Pozo Alcón y al pie de su Sierra se encuentra el embalse de La Bolera.

Este embalse es un emblema para los poceños que aman la naturaleza. Su principal atractivo, es estar rodeado de montañas y bosques, que bien podría pasar por un paisaje del Norte, aquí en el Sur.

El principal acopio de agua se lo da, el río **Guadalentín** de un entorno excepcional, con enormes desfiladeros horadados por las

aguas y abundantes pozas, así como los arroyos **Guazalamanco**, del **Vidrio**, de la **Venta** y de la **rambla del Almicerán**. Es curioso destacar, que uno de los grandes aportes hídricos al Guadalentín, es la Fuente que lleva su mismo nombre. Se trata de un manantial que emerge de una cueva profunda, que queda cubierto por las aguas del embalse y que sólo se puede ver cuando los niveles de agua del pantano bajan notablemente. Este manantial, fue considerado como el





nacimiento del río de los Tartesos, actual Guadalquivir, por el griego, Estesícoro y por varios geógrafos árabes.

En su entorno hay varias zonas recreativas, como El **Hoyo de los Pinos**, dónde se puede pasar un día de picnic, la presa y los embarcaderos, en la parte derecha del embalse, a los que se accede por carretera, ideales para el baño.

La presa está levantada sobre la **Cerrada de la Bolera**, en el curso del Guadalentín, con unas paredes verticales de una gran

belleza. Tiene una capacidad de 55 Hm³.

Aparte de los usos tradicionales de los embalses, como dotar de agua potable al pueblo y para regadío, tiene unas posibilidades lúdicas, que lo hacen centro recreativo de la zona y marco ideal para competiciones deportivas, como el I Campeonato de Andalucía de descenso de Barrancos y lugar elegido para concentraciones de este tipo. Campeonatos y concursos de pesca autonómicos, provinciales y de nivel local, piragüismo, natación...





Coto Intensivo Peralta

El Coto Intensivo Peralta se encuentra ubicado en la Sierra del Pozo, en el extremo sur del Parque Natural de Cazorla, Segura y las Villas.

Situado a tan sólo 2,5 km de la localidad de Pozo Alcón, por la carretera de la Bolera y de fácil acceso a través de un camino de buen tránsito y señalizado, por el que se llega a la Guardería y refugio de pescadores. Desde allí, dispondremos de cerca de 8 km. de

río, que hacen de este Coto, **el más largo de Andalucía**, para disfrutar de unas cualidades paisajísticas envidiables y un sin fin de posturas donde lanzar nuestros aparejos.

Hay que destacar la pureza y transparencia de sus aguas y la sensación de paz, que se respira al escuchar el canto de las numerosas aves que lo habitan.

El Río Guadalentín tiene un caudal permanente e inalterable duran-





te todo el año y una anchura media entre 6 y 8 metros. Tiene unos rincones muy atractivos alternándose tablas y pozas con numerosas corrientes.

Por su extensión, el Coto dispone de 30 permisos diarios, más cinco para pescadores de menor edad, así como una amplia variedad de tipos de permisos, para adaptarse a todos los que nos visitan, como jornada completa, jubilados y pensionistas, medio día,

autorizados, masilla y maíz.

Peralta es pionero en nuestra Comunidad, en la creación de una **zona de pesca adaptada a personas discapacitadas.**

La zona cuenta con un **merendero** para todos los que lo visiten. También dispone de rutas suaves para disfrutar de sus rincones y ver como fluye ese tan preciado líquido de las Fuentes de Peralta.

Para más información:

www.cpguadalentin.com





Guadiana menor

Una mirada al valle del

A unos 6 Km., en línea recta y en dirección suroeste, de Pozo Alcón se abre el valle del **Guadiana Menor**, principal afluente del **Guadalquivir**. El mejor punto de observación de este valle es el

"Mirador de el Lirio". Este es un punto estratégico, que cuelga a unos 400m de altitud sobre el valle del Guadiana Menor y en el que podemos encontrar un vértice geodésico.

Unos 200m antes de llegar debemos de parar el coche para contemplar la inmensa mole de arenisca que queda suspendida sobre el valle y en el que podemos encontrar aves propias de los cortados como los cernícalos, las chovas, los aviones roqueros, las collalbas, etc... Los barrancos y cárcavas formados sobre los blandos y blancos materiales sedimentarios que desciende buscando el valle atrapan de inmediato al espectador.

Abajo ya se intuye el paisaje, un ancho valle por el que el río serpentea formando hermosos meandros, entre chopos y olivos, buscando pausadamente la salida a la libertad que supone el ancho océano.

Llegados propiamente al salto del Lirio, el paisaje es espectacular. Al norte, sobrecogidos por una visión singular, encontramos la población de Hinojares, una pequeña mancha verde en un paisaje desértico. Por detrás incluso de las estribaciones de la Sierra del Pozo, asoma el pico del Royal, que con sus 1.835 m observa indolente la población de Tiscar, siendo visible la Torre del Castillo de Peña Negra que se asienta sobre el Santuario y la población también visibles. A medida que dirigimos la mirada hacia el este encontramos la caseta del Pico Cabañas, que con sus 2.028m es la elevación más alta de la Sierra del Pozo; la





al sureste árido peninsular: Guadiana Menor y el Mirador del Lirio

silueta cónica e inconfundible de la Sierra de la Sagra (2.382m); la población de Pozo Alcón; los llanos de Cortes y Jabalcón; la población de Cuevas del Campo; la Sierra de Baza; la depresión de Guadix, con Sierra Nevada al fondo; el valle del Guadiana Menor (ya al Sur); Peña Cambrón (1.191m) al oeste; los Cerros de Ubeda y las dos ciudades monumentales: Ubeda y Baeza y los picos del Guadiana (751m) al noroeste en dirección aguas abajo del Valle, que con su singular cresta aparentan ser el lomo de un reptil que agotado de vivir dejó su vida por estos lares.

Estamos ante una visión única de la zona más seca del Parque Natural de Cazorla, Segura y las Villas. Las precipitaciones por debajo de los 250 mm y los afloramientos de yesos y otros materiales salinos dan lugar a una riqueza florística única. El número de

especies endémicas en la zona es muy elevado, siendo el **valor ecológico de la zona muy alto**. También encontramos diapiros de roca subvolcánicas, yacimientos de fósiles, poblados ibéricos (en los Castellones de Ceal), las salinas de Chillar o Hinojares (de las que se extrae sal de mesa).

Otra posibilidad, muchas veces desdeñada es emplear este mirador como punto de observación astronómico. Lejos de fuentes de contaminación luminosa, el pasado se abre paso en infinidad de puntos luminosos, entre los que algunos cuerpos más cercanos, nuestros hermanos en girar alrededor del sol, nos asientan en el presente. Aunque solo sea por reconocer las principales constelaciones y cuerpos celestes de nuestra bóveda, el paseo merece la pena. ¿Y que decir de una mirada al valle en plena luna llena?





Mirador de Peña Quesada

Partiendo desde el embalse de La Bolera, nos dirigimos hacia Campo Cámara pasando por encima del puente sobre la Cerrada de la Alcantarilla frente a la presa de la Bolera. Desde ahí hasta el cruce de Campo Cámara hay un kilómetro aproximadamente. Nos dejamos este cruce a nuestra derecha y a pocos metros hay un desvío a la izquierda que nos diri-

ge hacia el mirador de la peña de Quesada. El camino transcurre recto hasta una caseta forestal en un pequeño prado que es la base sobre la que se asienta nuestro mirador. Detrás de la casa adivinamos un pequeño camino ascendente que nos lleva hasta el punto de visita. Desde aquí obtenemos una vista panorámica del embalse y la Sierra del Pozo.





Mirador de la Alcantarilla

Partiendo desde el Camping y siguiendo la señalización cogemos una carretera asfaltada que nos lleva por debajo del puente de la Alcantarilla hasta que encontramos la canalización de aguas del Pantano. Aquí cogemos el camino de la izquierda que nos lleva al Mira-

dor de la Alcantarilla desde donde podremos observar el impresionante cañón que ha horadado el Río Guadalentín a lo largo del tiempo, muy apreciado por los aficionados al barranquismo. Desde lo alto de la ruta podemos admirar el recorrido sinuoso de este Río.





Mirador de Guazalmanco

Para ir al Mirador seguir las indicaciones de la ruta corta: Arroyo de Guazalmanco, descrita en la página 33.

Desde el mirador se puede ver:


- Al oeste el Río Guazalmanco y la sierra del Pozo.

- Al Norte el barranco del Guadalentín y del torcal del Lobo.

- Al frente y al fondo, la Sierra de la Cabrilla de donde proceden las aguas del Guadalentín.

Al sur el Embalse de la Bolera y la Peña de Quesada.





Recomendaciones

Recomendaciones para disfrutar de la Sierra:

1.- Algunas de las rutas descritas son largas y con cierto grado de dificultad, por lo tanto, se recomienda analizar bien el tiempo de que disponemos así como nuestras cualidades físicas. Asimismo, es necesario apoyarse en un buen plano de la Sierra (cartografía complementaria: plano topográfico de la Sierra de Cazorla, Segura y las Villas, escala 1: 50.000 y ó 1: 25.000)

2.- Los tiempos y las dificultades de las rutas están pensados para ir a ritmo normal y observando el entorno. Procura que no se te haga de noche en el campo.

3.- Procura no salirte de los senderos: podrías perderte. Ten en cuenta que a veces éstos, pueden cambiar o estar tapados por la vegetación.

4.- Llévate agua y llena la cantimplora en fuentes adecuadas, evitando beber de ríos y arroyos.

5.- Evita adentrarte en días que pueda haber riesgo de lluvia y si te coge una tormenta con aparato eléctrico, recuerda que los puntos aislados (personas, árboles, sobre todo si no tienen hojas) atraen a los rayos.

6.- Lleva ropa y calzado adecuados.

7.- **Muy importante:** llévate los restos de basura, para que ese bonito lugar que has contemplado sea igual para otras personas.

8.- Respeta al resto de los seres vivos (flora, fauna, hongos, algas,...) son individuos con entidad propia.

9.- Deja en su sitio los recursos naturales, biológicos y geológicos, los puedes fotografiar. Son patrimonio de todos y así podrás verlos siempre que regreses.

10.- No enciendas fuego, no arrojes colillas ni basuras que puedan provocar incendios, podríamos perder en segundos lo que la Naturaleza ha tardado siglos en crear.





Ruta Etnográfica

Dificultad: ninguna

Duración aproximada: 4,5 h.

Inicio ruta: Fontanar

Observaciones: Se trata de una ruta urbana. Se recomienda disfrutar pausadamente del ambiente rural

La ruta etnográfica está diseñada dentro de Fontanar, pequeña población que conserva peculiaridades propias de los modos de vida tradicionales donde el visitante se puede transportar a otras épocas.

La primera parte del recorrido se inicia en el cruce de Fontanar y

siguiendo la señalización nos llevará por el margen derecho de la Rambla en la que se distribuyen las viviendas a ambos márgenes de un barranco natural con abundantes manantiales de agua y de grandes atractivos naturales. Habitualmente nos acompañan en el paseo el trino de los pájaros que viven en su arboleda y el relajante sonido del agua deslizándose por su cauce. Predominan en esta zona las edificaciones típicas: las **cuevas** que se dispersan de forma irregular sin formar calles bien delimitadas.





En esta parte de la ruta podemos visitar la **Iglesia de la Sagrada Familia**, el lavadero tradicional, las fuentes naturales, los huertos domésticos, las eras típicas, las obras de Fontanarte 2.006 y al final de la misma el escenario natural del Nacimiento Viviente.

La segunda parte del itinerario discurre por La Loma: un laberinto de caminos y sendas que nos condu-

cirán por entre las casas cueva que siembran la ladera. En el recorrido disfrutaremos de impresionantes vistas de la zona desde los miradores que encontraremos a nuestro paso.

Al final de la Loma, se encuentra el majestuoso **Puente de Catalina**, conocido como "puente de los ojos" acueducto de 78 arcos, construido con conglomerados de la zona en la primera mitad del siglo pasado.





Ruta Mixta

Dificultad: media-baja

Duración aproximada:

8 h.(ida y vuelta)

Inicio ruta: Ctra. del Escalón

Observaciones: Aconsejable vehículo 4x4. Llevar comida. En invierno podremos encontrarnos nieve- Llevar cadenas- Si madrugamos podremos ver **fauna en libertad**, seguro.

Esta ruta se adentra en el Parque Natural, por la Sierra de Cazorla y el Pozo, por una de las zonas mejor conservadas (Reserva de Navahondona) y haciéndola podremos observar todo la grandeza del mismo.

Salida de Pozo Alcón hacia Quedada, tomamos el desvío a la derecha, que nos encontraremos a unos 11 km. aproximadamente. Tomaremos esta carretera de tierra

Cabañas - Valle del Gualay

(carretera del escalón). Todo el trayecto es una subida constante, hasta llegar, a los 1800 m. de altitud, en Puerto Llano, desde donde accedemos desde un carril que sale a la derecha hacia el Pico Cabañas.

Durante este recorrido, pasaremos en el Km. 4,60. Paso Barbero, paramos el coche y andamos unos metros por debajo del carril para llegar a un buen mirador. Un poco mas adelante la Fuente de la Ponderosa, donde podemos parar a beber agua . En el Km 13,10, el Torcal Llano, curiosa formación geológica a la izqda. del carril. Y más adelante en el Km. 17,40. Puerto Llano. En este pinar se encuentran **los 30 árboles más viejos de España según el CSIC**, algunos de ellos milenarios.Dejamos el





coche junto a la cadena que corta una pista forestal que sale a nuestra dcha , que nos lleva al **Pico Cabañas** (2026 m.) cuyo recorrido es de unos 5 km. Ida y vuelta. Las vistas son impresionantes y si vamos temprano es muy probable que avistemos fauna en libertad.

Cuando volvamos a Puerto Llano, podemos hacer otra pequeña ruta a pié: **Valle del Gualay**: Seguimos la carretera que a partir de aquí va descendiendo y a unos 5 km, desde Pto. Llano, nos encontramos a nuestra derecha, con el **Pino de las Cruces**. Junto a este árbol espectacular, surge una pista forestal, aquí se inicia la ruta a pié hasta el Arro-

yo de Gualay, en sentido ascendente, hasta coronar el Puerto de Juan Baco y a partir de aquí, hacia abajo, hasta llegar al Arroyo, nos vamos adentrando poco a poco en este singular y apacible valle. El río es un sitio ideal para tomar un bocado y luego regresar. El trayecto de ida y vuelta es de unos 5 km.

Aquí terminan nuestras propuestas, para un día , pero si hay tiempo y ganas, podemos continuar por la carretera principal hasta llegar al **Nacimiento del Guadalquivir**, visitando previamente, por una pista forestal que surge a nuestra izquierda, el Barranco de los Seis Pinos, donde están los **Tejos Milenarios**.





Ruta Larga Hornico-Fuente El Artesón-Arroyo La Venta

Lugar de Partida: El Hornico

Duración: 5 horas.

Dificultad: Media. Se recomienda calzado apropiado.

Observaciones: Mejor llevar bocadillo para hacer más llevadero el camino.

Partimos de Pozo Alcón con dirección al Embalse de la Bolera. Una vez pasado el Camping Municipal vemos un cartel que nos indica "EL HORNICO 2 KM", tomamos ese cruce a la izquierda que nos llevará al lugar de inicio de nuestra ruta. Tras pasar un pequeño puente sobre el "arroyo del vidrio", nos encontramos un cartel con la indicación de "El Hornico aula de la Naturaleza", entramos y justo antes de una verja metálica dejamos nuestro vehículo, ya que

es aquí donde comienza nuestro recorrido.

Pasaremos justo por delante de la casa "El Hornico", que dejaremos a nuestra derecha y cogeremos la senda que empieza en el costado izquierdo del edificio (mirándolo de frente), tras andar unos metros, encontraremos una pasarela construida de un tronco partido por la mitad, cruzamos por ahí y poco a poco comenzaremos a subir hasta llegar a la cima, **Tranco del Lobo** en un collado que da vistas al barranco de otro arroyo. Recomendamos realizar esta parte del trayecto de manera tranquila y contemplando el paisaje, ya que si intentamos hacerlo de forma rápida, a parte de llegar agotados a la cima, no disfrutaremos de las vistas que nos brinda su subida hacia la





derecha y atrás de nuestro recorrido. Siguiendo nuestro sendero, nos encontraremos un árbol cruzado en la mitad del camino, que tendremos que bordearlo para continuar nuestra ruta. Continuamos nuestro ascenso por el "Arroyo de la Osa" hasta llegar a un prado conocido como "El Collado del Aire". Al frente y a nuestra izquierda sigue nuestra senda donde enseguida enlaza con un camino forestal que cogeremos a nuestra derecha donde tras pasar una zona de umbría y ver a nuestra derecha una choza de pastores, encontraremos un grandioso pino junto a nuestro destino intermedio "**La Fuente del Artesón**". Aquí hemos de aprovechar para descansar, echar un bocado y beber de su fresquita agua.

Después del breve descanso y continuando nuestro camino, podremos observar a nuestra derecha que sale una nueva senda que es la que hemos de tomar y que nos llevará al "Collado de los Helechos" una explanada donde confluyen varios caminos (desde la Fuente el Artesón hasta aquí, habremos tardado mas o menos hora y media).

Collado de los Helechos Prados de Arredondo Camino de Regreso

Seguimos nuestra ruta senda para abajo por el "Arroyo la Venta" hasta llegar a un puente de piedra que cruzaremos y nos llevará de regreso al "Hornico", donde habíamos dejado nuestro vehículo que nos estará esperando para llevarnos de regreso a Pozo Alcón.





Ruta corta Puente de la Sabina

Lugar de partida: "El Hornico"

Duración: una hora

Dificultad: ninguna

Observaciones: Ruta circular que podemos conjugar con una visita previa al Jardín botánico (Pág. 15)

Partimos de Pozo Alcón, dirección embalse de la Bolera. Una vez pasado el camping, tomamos el camino que sale a nuestra izquierda dirección al Hornico. Tras pasar un pequeño puente sobre el **arroyo del Vidrio** nos encontramos un cartel con la indicación **Hornico-Aula de la Naturaleza**. Entramos y dejamos el coche a nuestra derecha. Justo

delante de la casa está nuestra ruta perfectamente indicada en un gráfico.

Este camino, aunque empieza ascendiendo no entraña ninguna dificultad y va rodeando el Cerro Gallego, pasándonos del Arroyo del Vidrio al Arroyo de la Venta que llevan agua sólo en años muy lluviosos. Llegaremos hasta un puente de piedra que cruzamos (Pte. Sabina) y continuamos el camino que discurre por el margen izquierdo del arroyo, según bajamos, hasta llegar a la carretera que recorreremos andando hacia nuestra derecha para regresar al punto de partida: Jardín Botánico El Hornico.





Ruta Corta Arroyo Guazalamanco

Inicio de ruta: cruce Guazalamanco-Molinillo

Dificultad: ninguna

Tiempo estimado:

2 h. (ida y vuelta)

Observaciones: Relajante paseo, ir provistos de cámara de fotos.

Partiendo desde Pozo Alcón, tomamos el cruce pantano de la Bolera, hacia la derecha, son 8 km., hasta llegar al Campig de la Bolera, seguimos por la carretera y a unos 500 m., cogemos el desvío a la izquierda, por una carretera de tierra (pista forestal). A unos dos km., encontramos el Aula de la Naturaleza el Hornico, junto al Jar-

dín Botánico. Quedan todavía unos 4 km. Hasta llegar al desvío indicado como Arroyo Guazalamanco. Aquí dejaremos el coche y comenzaremos la ruta andando, tomando el camino de la izquierda, subiremos una pequeña cuesta y en seguida el camino desciende. Desde aquí obtendremos unas maravillosas vistas del barranco del Guazalamanco y a nuestras espaldas el Pantano de la Bolera. Seguiremos paseando, hasta llegar a la orilla del río y continuaremos por la orilla hasta que nos encontremos con una cascada artificial. A lo largo de todo el trayecto podremos ver abundantes pozas y pequeñas cascadas de agua limpia y cristalina.





Ruta media Molinillo-La Yedra-

Guazalamanco

Lugar de Partida: Casa del Molinillo

Duración: 4 horas.

Dificultad: Media. Se recomienda calzado apropiado.

Observaciones: Es un itinerario precioso, recomendado para personas que estén algo acostumbradas a andar.

Partimos de Pozo Alcón con dirección al Embalse de la Bolera. Una vez pasado el Camping Municipal vemos un cartel que nos indica "EL HORNICO 2 KM", tomamos ese cruce a la izquierda, y durante 6 kilómetros circulemos por una pista forestal hasta llegar al lugar donde se recomienda dejar el vehículo y comenzar nuestra ruta. En este punto de partida, podemos observar a nuestra izquierda una rampa pronunciada y que será el

lugar por donde regresaremos una vez concluido nuestro recorrido.

Comenzaremos nuestra ruta por la senda de la derecha, tras pasar un puente donde cruzaremos el "Arroyo de Guazalamanco" y la "Casa del Molinillo" podremos observar la señalización mediante un mapa indicándonos una ruta de la cerrada del Guadalentín, de la que se hará mención en otro de nuestros recorridos. En seguida veremos que nuestro camino se bifurca, y tanto en este cruce, como en los posteriores que veremos hasta llegar a nuestro destino intermedio que lo hemos situado en el "Cortijo de la Yedra", siempre hemos de tomar la senda que nos salga a nuestra izquierda.

Nuestro recorrido comienza a ir tomando altura, y poco a poco podremos ir contemplando los pai-





sajes que nos brinda esta bella serranía. Si caminamos con cautela y no haciendo un ruido excesivo, es fácil que podamos observar e incluso fotografiar algún que otro muflón. Este tramo del recorrido es de subida, pero si se toma con calma y sin prisa, no se nos hará costoso hasta llegar a la cima.

Una vez arriba, se puede decir que la poca dificultad con la que cuenta nuestra ruta se ha terminado, y a partir de ahí nuestro camino se vuelve más ameno, llevaremos más o menos una hora desde que iniciamos nuestra andadura.

Nuestro recorrido nos llevará a un cruce donde veremos que éste se transforma en una pista forestal, y donde enfrente podremos observar las ruinas de un viejo caserío, señal de que habremos llegado al punto intermedio de nuestra ruta **"El Cortijo de la Yedra"**.

Seguiremos esta pista en sentido ascendente, hasta llegar a la cima del **"Collado de los Arredade-**

ros" donde tomaremos el camino de la derecha. A pocos metros está señalizado con dos postes de madera, indicándonos que nos dirijamos hacia la izquierda. Desde aquí y hasta nuestro punto de destino, el camino es todo para abajo. La senda está marcada en este tramo con flechas de color azul, situadas en zonas estratégicas donde pudiese haber algún tipo de duda o confusión respecto a la dirección a seguir.

Tras cruzar el "Arroyo de Guazalanco" (dos veces), podremos contemplar una pequeña cascada de agua producida por una represa, y de nuevo cruzando el arroyo, seguiremos el sendero que paralelo al río nos llevará al principio de una rampa encementada y pronunciada hacia abajo, desde donde podremos contemplar una vista del "Pantano de la Bolera" y al final de la cual nos espera el vehículo que al principio de nuestro recorrido habíamos dejado, y que dará por finalizada nuestra ruta.





Ruta Media Molinillo- Vado de las

Lugar de Partida: Casa del Molinillo

Duración: Sobre 8 horas, ida y vuelta.

Dificultad: Media.

Observaciones: Se recomienda echar merienda para partir el camino. Itinerario de ida y vuelta por el mismo lugar.

Partimos de Pozo Alcón con dirección al Embalse de la Bolera. Una vez pasado el Camping Municipal vemos un cartel que nos indica "EL HORNICO 2 KM", tomamos ese cruce a la izquierda, y tras circular durante 7 kilómetros por una pista forestal, llegaremos a un nuevo

cruce que tomaremos a la derecha y donde tras pasar un puente de piedra sobre el arroyo de Guazalamanco, llegaremos a la **Casa del Molinillo**, lugar donde dejaremos el vehículo, y desde donde partiremos hacia nuestra ruta de hoy.

Tras pasar el puente de la "**Cerrada de la Herradura**" sobre el Río Guadalentín nuestro camino comienza a empinarse, veremos las ruinas del "Cortijo de la Herradura", solo quedan algunos trozos de pared de piedra, nogueras y poco más. Si continuamos llegaremos al "Cortijo de los Tontos" rodeado de encinas milenarias y enebros. Mirando en la dirección que





Carretas-Río Gualay

sube el camino, se empieza a ver el **"Puntal de Ana María"** construido en lo mas alto y desde donde podremos contemplar un precioso paisaje. Algo más abajo y casi apegado al paredón de la "Lastra del Sabinal", podremos contemplar las ruinas de la caseta forestal Puntal de Ana María, con su majestuoso roble centenario en la entrada.

Una vez en el cortijo "Puntal de Ana María", aprovecharemos para descansar un poquito, recrear la vista. Desde aquí, nuestra ruta se entrellana y se hace mas cómoda de andar. A nuestra derecha y antes de comenzar a descender hasta el río Guadalentín, nos

encontramos las ruinas del cortijo **"Poyo Tribaldo"**. El descenso nos llevará hasta el "Río Guadalentín" en el **"Vado de las Carretas"**.

Si el caudal de agua que lleva el Río Guadalentín nos lo permite, podemos continuar nuestra ruta aguas abajo, hasta llegar a la desembocadura del **"Río Gualay"**, por la antigua senda de los pescadores, (camino oradado en la roca en el margen derecho, río abajo), lugar que dará por finalizado nuestro trayecto y que sobre nuestros propios pasos volveremos de regreso hacia nuestro lugar de partida.





Ruta Corta Peña de Quesada

Lugar de partida: Camping de la Bolera

Dificultad: media

Tiempo estimado: 3h. (ida y vuelta)

Observaciones: es una ruta de ascenso, se recomiendan prismáticos.

Punto de partida: Camping de la Bolera que dejamos a la izquierda. Continuamos por esta carretera pasando por encima de un puente que cruza la presa, que seguimos hasta que nos encontramos con el cruce a la derecha para **Campo Cámara**, que tomamos. Ya en esta carretera, seguimos para coger un camino que sale a la izquierda, justo cuando acaban los pinos en el borde de la carretera, aproximadamente a 800-900 m del cruce.

Seguimos este camino forestal que va ascendiendo poco a poco y al final se pronuncia algo más. Seguiremos hasta que nos topemos con una cadena y a la izquierda hay una casa de reciente construcción.

Dejamos el coche y avanzamos andando en sentido horizontal hasta que este camino se pierde y

hay que comenzar la ascensión. A partir de aquí es todo subida. En este ascenso nos encontraremos al poco con un cortijo derruido, seguiremos por detrás buscando la vera izquierda de un cultivo de almendros también abandonado. Estos almendros serán el punto de referencia casi hasta arriba, que nos llevará a un primer pico donde ya obtenemos buenas vistas. A partir de aquí son 10-15 minutos de nueva subida hasta encontrarnos con un pequeño prado y más arriba, la cima donde hay una caseta abandonada. Desde aquí obtenemos unas vistas impresionantes de la **Sierra del Pozo**, y a la derecha, al fondo el **Alto de la Cabrilla**. Por la otra vertiente obtendremos vistas del **Altiplano, Sierra de Baza** o **Sierra Nevada**.

Si nos encontramos con ánimo de seguir andando, podemos avanzar hacia el monte de al lado, llamado Cerro de Fuentesnuevas, donde está situado un vértice geodésico, esto supone otros 10-15 minutos y como ya estamos arriba apenas nos costará esfuerzo.

El descenso lo haremos retrocediendo sobre nuestros pasos.





Ruta Corta Cerro de las Disputas

Lugar de partida: Camping de la Bolera

Dificultad: media

Tiempo aproximado: 2h., ida y vuelta.

Observaciones: ruta de ascenso. Recomendable llevar prismáticos.

Tanto las vistas como el esfuerzo en alcanzar esta cima es muy parecida a la subida a la Peña Quesada, con una variante al principio de un trecho en llano.

Nuestro punto de partida desde Camping de la Bolera que dejamos a la izquierda, seguimos adelante y pasamos por el puente que cruza el cauce del río Guadalentín (**Cerrada de la Bolera**) por delante de la presa. En el mismo término del puente, sale a la dere-

cha un camino, si vemos que nuestro coche puede adentrarse en este camino lo aparcaremos por aquí y si no lo dejaremos pasada la curva en una explanada que nos aparece a la izquierda.

Tomamos este camino y nos adentramos en él, dando un paseo reposado, pues éste discurre en llano por la ladera izquierda del río Guadalentín. Seguiremos andando, más o menos en línea recta hasta que este camino gira hacia la izquierda, subiremos por el camino trazado por las conducciones subterráneas de agua hasta llegar a una caseta, seguiremos el camino que sale por detrás de ella hasta llegar a la cima.

Desde cualquier punto de nuestra ascensión podremos observar el vuelo de los buitres sobre el barranco del Guadalentín.





Ruta Media **Cornisa del Guadalentín**

Lugar de partida: Pozo Alcón, cruce del Pantano de la Bolera

Duración: 4 horas aprox..
(ida y vuelta)

Dificultad: ninguna

Observaciones: el trayecto discurre a un lado y otro del río en llano para el trayecto a pie. Se puede disfrutar de una merienda en el área recreativa de Peralta.

Esta ruta discurre a ambos márgenes del río Guadalentín, que es afluente del Guadiana Menor.

Durante el trayecto, podremos

observar las aguas cristalinas y la vegetación de este bello río (**coto intensivo de pesca**), donde nos encontraremos con la vegetación propia de río, como Taráís, juncos, sargas y álamos.

Punto de partida: Pozo Alcón, cruce del pantano de la Bolera(fuente), que tomamos hacia la derecha, para salir del pueblo. A unos 1400 m. ,desde nuestro cruce, tomamos el primer desvío a la derecha, que es una carretera, con un canal de riego. Una vez estamos en esta vía, tomamos el primer desvío a la izquierda que pasa por encima del





-Puente Tía Canaca-Peralta


canal, desde aquí y tras una leve rampa, comenzamos a bajar hacia al río. Este camino de tierra no lo dejaremos hasta llegar al **Puente de la Tía Canaca**, lo cruzamos y continuamos el camino hacia arriba, sin desviarnos hasta asomarnos a la cornisa que delimita provincia y término municipal. Continuamos por el borde hacia nuestra izquierda, hasta que el camino desciende. Iniciamos la bajada hacia el río que nos lleva hasta la piscifactoría hoy en desuso. Cruzamos el río por un paso asfaltado y dejamos el coche.

Aquí nos asomaremos al **naci-**

miento de Peralta que surge de las rocas en el lugar donde antiguamente había un molino de harina, hoy sólo quedan ruinas. Después de ver el nacimiento hacemos un trayecto a pie por uno u otro margen, río abajo hasta llegar al puente de la Tía Canaca y regresamos por el margen opuesto.

Este paseo discurre siempre a la vera del río, por caminos a veces, por senda o veredas otras. Cuando regresemos al coche podemos salir a la carretera de Pozo Alcón –Embalse de la Bolera por la pista de tierra que sube desde Peralta,





Ruta Mixta Fontanar-El Lirio-Cornisa

Lugar de partida: Fontanar

Duración: 4 horas aprox.

Dificultad: ninguna

Observaciones: recomendable prismáticos y cámara de fotos y realizar la visita al atardecer para disfrutar de las impresionantes puestas de sol.


Situamos el inicio de la ruta en Fontanar. Es recomendable tomar el tiempo necesario para dar una vuelta por este pequeño pueblo y recorrer la **Rambla** donde podremos ver las fuentes de agua fresca y cristalina, el lavadero público, el escenario del "Nacimiento Viviente", las cuevas y deliciosos rincones...

En la Loma, espectacular mirador natural, nos sorprenderán las viviendas tradicionales del pueblo: las **casas-cueva** que conforman un paisaje semiurbano de gran belleza.

Una vez visitado el pueblo, siguiendo las indicaciones nos dirigimos al **mirador del Lirio** (ya descrito en página 21).

Regresamos sobre nuestros pasos y al llegar de nuevo a la carretera asfaltada giramos ahora a la derecha. Seguimos la carretera hasta llegar a un carril que sale a nuestra derecha, junto a un cortijo, para aproximarnos otra vez al **Cejo del Guadiana**. Dejamos el coche y seguimos el carril a pie unos 100m.: Ahora podemos contemplar





del Guadiana-Los Puentes

la **Cerrada de la Puerta**, un encajonamiento del Guadiana Menor muy sorprendente.

Retomamos la ruta siguiendo otra vez a la derecha hasta llegar al **Puente Catalina**, popularmente conocido como Puente de los Ojos por los 78 arcos que lo forman, fue construido con piedra de la zona a finales del s. XIX.

Justo al pasar el Puente, seguimos por un carril que sale a nuestra derecha y asciende siguiendo la línea del Cejo. Desde aquí y durante el recorrido que nos queda a través de la Cornisa podemos ir haciendo paradas para contemplar las vistas que se nos ofrecen del Valle del Guadiana, los montes

Orientales de Granada, Sierra Nevada, etc.

No abandonamos el carril hasta llegar a otro, mejor conservado, después de pasar unas cuevas abandonadas, Si queremos bajar al Guadiana giramos a la derecha, en caso contrario tomamos la izquierda que, tras atravesar la llanura de Puerto Blanco nos llevará de nuevo a carretera asfaltada, a un cruce, en el que seguiremos al frente y pasaremos por otro **puente similar al anterior**, proseguimos y llegamos al **tercer puente**. Una vez en él, giramos a la derecha y volveremos a encontrar la carretera que nos llevó a Fontanar. Aquí, si queremos ir a Pozo Alcón tenemos que girar a la derecha.





CONTACTO NATURAL

La Sierra del Pozo, el entorno de la Bolera, el Valle del Guadalentín y el del Guadiana Menor son marcos perfectos para la práctica de diversas actividades, en el más íntimo contacto con la Naturaleza.

El **senderismo**, el cicloturismo, las **rutas a caballo**, permiten conocer a fondo los más diversos rincones y rutas, a la vez, que se realizan sanos deportes aptos para todos.

Las tranquilas aguas del Embalse de la Bolera, son el medio ideal para hacer **piragüismo** en pleno Parque Natural.

Los aficionados del **rapel** o la **escalada** cuentan con espectaculares cortados verticales en diferentes puntos de la Sierra.

Esta zona, es el paraíso para los amantes del **barranquismo**, aquí se encuentran 8 de los 23

cañones propuestos en la Guía de Descenso de Cañones y Barrancos de Andalucía.

Los que gustan de explorar las entrañas de la tierra, los aficionados a la **espeleología** tienen en la zona infinidad de grutas y simas.

El **montañismo** es otro deporte que se puede disfrutar en el entorno de Pozo Alcón. Próximos, se encuentran 9 "dosmiles":

En la Sierra del Pozo:

*Cabañas (2.032 m)

*Puntal del buitre (2.007 m)

En la Sierra de la Cabrilla:

*Cerro de los Tornajos (2.033 m)

*Alto de la Cabrilla (2.076 m)

*Empanadas (2.106 m)

En la Sierra de Castril:

*Buitre (2.020 m)

*Loma Alta (2.015 m.)

*Cerro de la Laguna (2.068 m.)

*Mojón Alto (2.136 m)





Cerca de Pozo Alcón

A aproximadamente media hora de Pozo Alcón podemos disfrutar de unos lugares muy interesantes como son:

El **Santuario de Tiscar** y la

Cueva del Agua en la carretera de Pozo Alcón a Quesada (C-323)

Castril de la Peña.

Embalse del Negratín, Playa de Freila, **Balneario de Zújar.**



MAPA TURÍSTICO

PARQUE NATURAL DE LAS SIERRAS DE CAZ

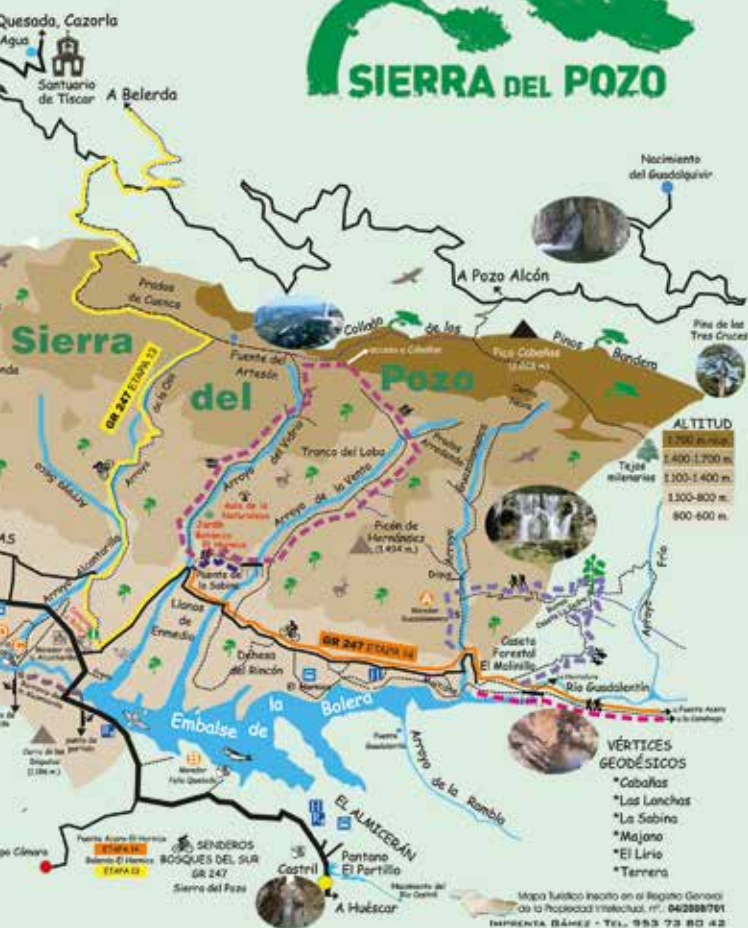
www.descubrepo



DE POZO ALCÓN

ZORLA, SEGURA Y LAS VILLAS Y DEL POZO

pozoalcon.es



RUTAS

- ■ ■ ■ Cabañas-Nacimiento del Guadalquivir (en coche)
- ■ ■ ■ Hornico-Fuente del Artesón-
acceso a Cabañas-Arroyo la Venta
- ■ ■ ■ Puente de La Sabina
- ■ ■ ■ Molinillo-Caseta La Yedra-Guazalmanco
- ■ ■ ■ Molinillo-La Canaliega
- ■ ■ ■ Puente La Tía Canaca-Cornisa del Guadalentín-Peralta
- ■ ■ ■ Cornisa del Guadiana Menor y Los Puentes (en coche)
- ■ ■ ■ Barranquismo: Cerrada de la Alcantarilla (aconsejable guía)

POZO Alcón

Reserva Natural

SIERRA DE CAZORLA Y DEL POZO

